

玉山國家公園

入園申請須知



Yushan National Park Headquarters

玉山國家公園管理處



入園申請簡介

入園相關規定
入園申請所需文件、資料
申請狀態說明、申請時程表
入園審核作業

入園證與入山證相關規定



- 一、入園證是依據「國家公園法」第19條之規定，進入國家公園生態保護區，應經國家公園管理處之許可。
- 二、入山證則係依據「國家安全法」第5條規定，入山進入管制區需向警政機關辦理。
- 三、目前玉山、太魯閣及雪霸國家公園之生態保護區大部分亦位屬山地管制區，尤其是區內各條主要登山路線大都經過生態保護區及山地管制區，因此依上開規定，民眾從事國家公園登山活動除需辦理入園許可外，亦需辦理入山許可。

進入國家公園生態保護區

共需三份文件

1. 國家公園入園許可證
2. 警政署入山許可證
3. 身分證/健保卡等證件 需有身分證字號、生日、姓名、照片
外籍人士請攜帶護照 / 居留證等

玉山國家公園生態保護區入園許可證

玉山國家公園生態保護區入園行程及名冊

- 路線：2~3天 (南安 - 瓦拉米 - 南安)
- 進出日期：自 106-04-08 起至 106-04-09 止
- 核准人數：7人

經核准入園後，不得擅自變更宿營地點及行程；如因氣候驟變或重大天災等狀況，

山地管制區入山許可證

姓名	性別	出生年月日	身分證號/ 護照號碼



入園查核

出發前，請列印下述文件**各兩份**：

1. 玉山國家公園生態保護區入園許可證(一頁)
2. 山地管制區入山許可證(入山許可證+名冊共兩頁)

入園當日請於 ▶排雲管理站查核入園許可證

▶塔塔加小隊繳交一份(入山許可證+入園許可證)

✱ 另一份(入園證+入山證)帶在身上，遇到巡查人員時核對用

排雲登山服務中心

南投縣信義鄉同富村太平巷151號

時間：每天 6：30AM－4：30PM

電話：049-2702228

塔塔加小隊 (保七總隊第六大隊玉山分隊)

南投縣信義鄉同富村太平巷151號

時間：每天 6：00AM－10：00PM

電話：049-2702203

入園申請所需資料



一、上山人員基本資料：姓名、性別、身分證字號、出生年月日、手機、Email、地址、緊急聯絡人之姓名與電話。

	姓名	性別	身分證字號	出生民國年月日	行動電話	緊急聯絡人	聯絡人電話	地址
隊員 1	石 杭	男	B13	751211	09	石 元	7560	一段 515 號
隊員 2	王 明	男	A12	730707	09	劉 芳	02220	118 號
隊員 3	李 嬌	女	H21	780212	09	李 鴻	02257	太平巷 151 號
隊員 4	陳 紅	女	K28	751206	09	陳 志	4395	12 號 2 樓
隊員 5	溫 祥	男	U15	761128	09	溫 如	300	101 號

- ◆ Email為本處重要聯絡管道，請再三檢查是否填寫正確。
- ◆ 注意：姓名/身分證字號填寫錯誤即無法入園，將查核與證件是否相符。
- ◆ 隊伍至少需要三名以上不同的緊急聯絡人，且緊急聯絡人電話不可與入山人員相同。(本處擔心若有要事將無法聯絡到該位家屬)

入園申請狀態

入園申請狀態共分為四大項：



排隊預約	初審完成/中籤	待補件/繳費	核准入園
送出申請	檢查個資齊全	已核發名額	已核准入園
等候抽籤或遞補 ※等候遞補隊伍申請 資料須完整且正確	已核發名額或已抽中 宿營地點之床/營位 仍需等候複審。	但仍需補件 1. 家長同意書 2. 繳交排雲規費	於入園日前5日至入 園當日期間，上網 列印入園許可證。

※備取隊伍(排雲山莊)/排隊隊伍：

若有遞補機會，將以email主動告知；若無，則表示無遞補機會。

將依順序詢問是否有遞補意願，不會跳號，若隊伍人數大於餘額將詢問是否減人

入園申請時程表

中籤後三天內(中籤日不計)
補正個資/繳交排雲規費
寄出未滿20歲家長同意書

保留中籤資格

入園前一個月
開放路線
宿營地抽籤

無條件排雲退費最後期限
入園前14天

入園日

入園前四個月到35天

排雲山莊外籍
提前申請

Time | 四個月前 | 兩個月前 | 一個月前 | 中籤後三天內 | 前14天 | 前7天 | 前5天

入園申請時間

入園前兩個月至入園前 5 天
可申請所有已開放路線

列印許可證
入園前5天

入園前 5 天
最後申請入園期限
或異動任何入園資料

※備取及取得遞補資格之排隊隊伍：請於email通知後三日內繳排雲規費/寄出未滿20歲之家長同意書。
※開放(須具長程縱走登山經驗)登山路線須依規檢附登山經驗證明。

參與宿營地抽籤隊伍相關期限



- ◆ **【中籤隊伍】** 請於 **中籤日** 後三日內完成「資料補正」、繳交「排雲山莊規費」、寄出「未滿20歲隊員家長同意書」等。
- ◆ **【備取隊伍】** 請於 **通知日** 後三日內完成「資料補正」、繳交「排雲山莊規費」、寄出「未滿20歲隊員家長同意書」等。
- ◆ **【已填妥個資並取得遞補資格之排隊預約隊伍】** 請於 **通知日** 後三日內繳交「排雲山莊規費」、寄出「未滿20歲隊員家長同意書」等。

※ 如：中籤日或通知日為4/12，請於4/15完成配合事項。

※ 中籤日/通知日以本處寄出email時間為準。

入園審核作業

- 一、開放路線之宿營地點需等候抽籤時間，中籤後本處再做審核。
 - ◆ 抽籤時間：於預定住宿日前1個月15:00-16:00辦理公開抽籤程序
(遇假日順延，於上班日9:00-10:00、12:00-13:00、15:00-16:00逐日辦理)
 - ◆ 每年玉山國家公園預定住宿日辦理抽籤時間參考表皆會發布於
→臺灣國家公園入園入山申請服務網 → 『最新消息』
 - 二、其餘路線只要申請資料符合規定，無其他待辦事項(如：補件、繳交排雲規費等)，且承載量尚未額滿，本處即予以審核並核發入園許可。
- ※ 若申請資料有誤或缺件，本處均會以email通知，請儘速更正，以免影響自身申請權益與排隊順位。



臺灣國家公園入園入山線上申請服務網入園 信箱位置



臺灣國家公園入園入山線上申請服務網

公佈欄

入園登山須知

登山路線開放狀態

宿營地與床位查詢

旅遊登山資訊

入園申請



申請編號查詢



宿營地排隊狀況查詢



常見問答



入園信箱

全部

玉山

太魯閣

雪霸



RSS

現在時間：

106-05-04 08:54:32



◆入園線上申請◆

首頁 >> 入園申請 >> 入園線上申請



玉山國家公園

YUSHAN NATIONAL PARK



太魯閣國家公園

TAROKO NATIONAL PARK



雪霸國家公園

SHEI-PA NATIONAL PARK



若詢問內容是關於您隊伍之申請案，
請標明貴隊之『入園申請編號』或『隊伍識別碼』或『隊名』

寄件人電子信箱/E-mail | [redacted]@gmail.com

姓名/Name | 石瑾杭

電話/Telephone | 049-[redacted]

標題/Title | 想問天氣狀況

內容/Content | 請問2017/05/19-2017/05/20之天氣狀況好嗎?
第一道曙光大約是幾點呢?

3. 填寫上方框格
須詢問之內容請寫清楚
輸入驗證碼後，
按"寄出信件"

驗證碼/Verify Code | 驗證碼不清楚時，請重新生成。

When the verify
to regenerate.



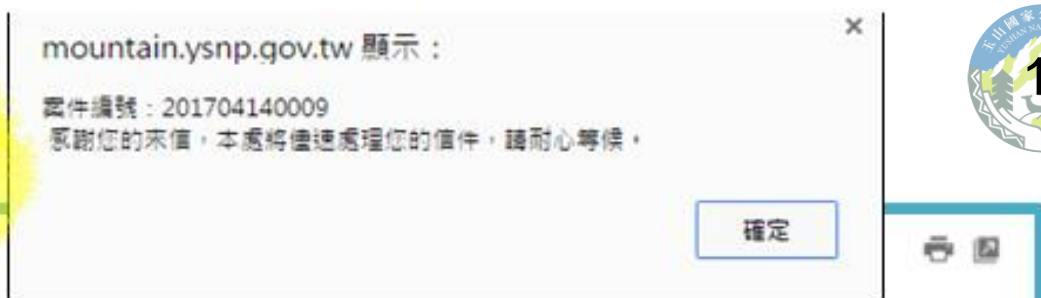
G8WA



▶ 寄出信件

▶ 清除重寫

4. 出現右方彈跳視窗 即代表寄信成功



ysnpcdmail@ysnp.gov.tw
to me

10:13 AM (2 minutes ago)



Chinese (Traditional)

> English

Translate message

Turn off for: Chinese (Traditional)

* 此信函係由系統發信，請勿直接回信，如有任何問題請按下方連結，我們會儘快為您回覆 *
https://mountain.ysnp.gov.tw/chinese/Email_Notice.aspx

石瑾杭先生(小姐)您好：

您於106年04月14日致本處入園信箱電子郵件有關「想問天氣狀況」1事，茲答覆如下：

若想得知詳細天氣狀況，請上中央氣象局網站【天氣預報】——→【國家公園】
<http://www.cwb.gov.tw/V7/forecast/entertainment/nationalpark/>

或是在出發前一天撥電話至排雲管理站詢問
排雲管理站：049-270-2228

第一道曙光(日出)時間，中央氣象局網站也有【天文】——→【日出日沒】
<http://www.cwb.gov.tw/V7/astronomy/sunrise.htm>

感謝您的來信，您若仍有其他疑問或不明瞭之處，歡迎隨時來電諮詢。
敬祝
身體健康萬事如意
玉山國家公園管理處入園服務小組敬上
聯絡電話：049-2773121

5. 查看自己的信箱 會收到來自玉管處的回覆

入山證申請

有下列三種方式：

- ▶ 線上申請-上網搜尋『警政署 入山證』
- ▶ 登入『臺灣國家公園入園入山申請服務網-入山資料傳送』
- ▶ 入園當天攜帶入園證與身分證至塔塔加小隊現場申請入山證

入山證-警政署



內政部警政署 入山案件申辦系統
National Police Agency, Ministry of the Interior

首頁

入山許可證申辦作業

進度查詢與取消作業

可申辦人數查詢

網路核發單位一覽表

隱私權保護政策及作業使用說明

3 ※提醒您:

進入玉山、雪霸、太魯閣國家公園地區，須另向各國家公園申請入園證。相關連結如下(開新分頁):

[玉山入園證](#)、[雪霸入園證](#)、[太魯閣入園證](#)

4 臺中市政府、南投縣政府已公告實施登山活動管理自治條例，請民眾行前務必詳加閱覽條文並確實遵守相關規定。

網址：[臺中市登山活動管理自治條例](#)、[南投縣登山活動管理自治條例](#) (另附該條例公告區域表)

我同意並了解以上隱私權保護政策、使用說明、國家公園入園證規定及各市、(縣)市登山管理自治條例

入山許可證申辦

申請人
身分證號 / 護照號碼(居留
證號)

國人 外國人

是否帶出上次送件之資料及名冊(近7日內)

請輸入驗證碼

b3xhd

重新產生驗證碼

不使用自然人憑證

使用自然人憑證

代送入山證-1

- 一、申請時間：須於入山日前5日至30日內提出。
- 二、代送原則：狀態為『已核准入園』本處才能代送入山證



臺灣國家公園入園入山線上申請服務網

◆ 進度查詢與許可證列印 ◆

首頁 >> 入園申請 >> 申請進度查詢 / 入山資料傳送 / 許可證列印

以下是貴隊伍目前申請進度：

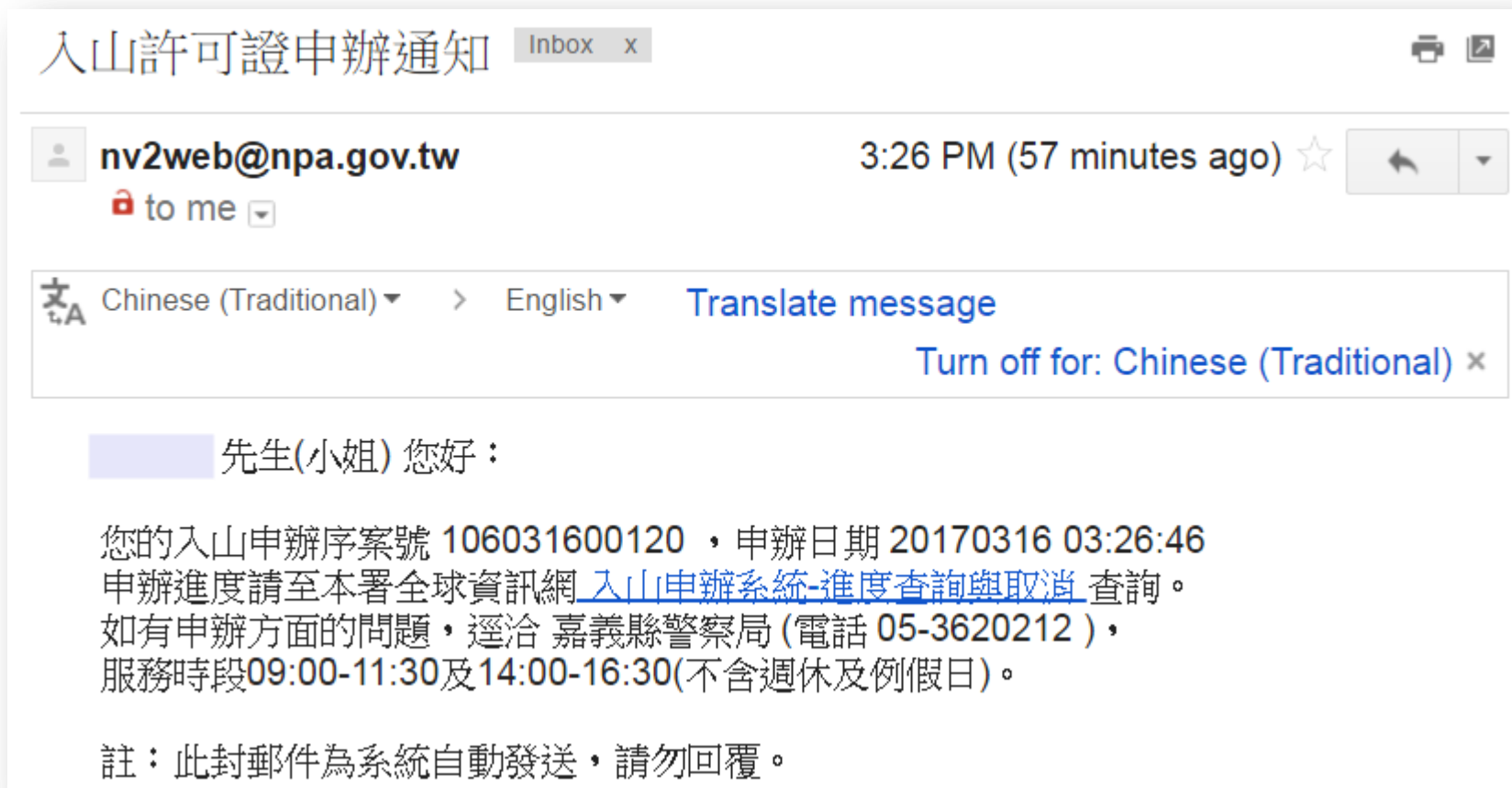
1 排隊預約 > 2 中籤(初審完成) > 3 待補件/繳費 > 4 複審完成 > 5 核准入園

申請編號	Y106001636
許可機關	玉山國家公園管理處
申請時間	2017-04-12 16:28:33




列印許可證 立即申請入山證 取消全團入園 詳細資料


代送入山證-2


若代送入山證成功，警政署將寄發2封 email至『**申請人**』信箱
第一封：入山許可證【申辦】通知 (如下)




入山許可證申辦通知 Inbox x

 **nv2web@npa.gov.tw** 3:26 PM (57 minutes ago) ☆  

 to me ▾

 Chinese (Traditional) ▾ > English ▾ [Translate message](#)

[Turn off for: Chinese \(Traditional\)](#) ×

 先生(小姐) 您好：

您的入山申辦序案號 **106031600120**，申辦日期 **20170316 03:26:46**
申辦進度請至本署全球資訊網 [入山申辦系統-進度查詢與取消](#) 查詢。
如有申辦方面的問題，逕洽 嘉義縣警察局 (電話 **05-3620212**)，
服務時段**09:00-11:30**及**14:00-16:30**(不含週休及例假日)。

註：此封郵件為系統自動發送，請勿回覆。

代送入山證-3

第二封：入山許可證【審核結果】通知
請列印『**入山許可證**』與『**名冊**』，共兩頁

先生(小姐) 您好：

您的入山申辦序案號106031600120，已審核通過，附件為入山許可證及入山名冊，請於入山前列印相關文件，以利查驗。

申辦進度請至本署[全球資訊網入山申辦系統-進度查詢與取消查詢](#)。

如有申辦方面的問題，逕洽嘉義縣警察局(電話05-3620212)，服務時段09:00-11:30及14:00-16:30(不含週休及例假日)。

註：此封為系統自動發送，請勿回覆。

列印

2 Attachments



姓	名	性別	身分證字號	護照號碼	電話	地址
許	志	男	110201001	110201001	0931234567	嘉義縣太保市中山路一四三號

PDF 入山許可證.pdf

PDF 入山人員名冊.pdf

排雲訂餐及睡袋租賃

排雲山莊供餐及睡袋租賃服務，目前委由「雲豹休閒有限公司」經營，相關資訊請至 <http://go17713.ego.tw/> 查詢。

雲豹休閒有限公司

排雲山莊餐飲及睡袋租賃專線 049-2996718

傳真 049-2990362

Email go177813@gmail.com

- ◆ 排雲山莊禁止炊煮，只能於指定地點燒開水、泡咖啡、泡泡麵
- ◆ 圓峰山屋/營地可炊煮

※違者處以新臺幣三千元罰鍰

鄰近住宿

「未經核准，禁止於停車場及指定以外之地區露營、野炊、炊事、燃火、溯溪、搭設棚帳、放置桌椅、大聲喧鬧及舉行營火等活動」，違者可依「國家公園法」第13條第8款規定依法告發。

東埔山莊 (距離排雲登山服務中心950公尺)

電話 049 - 2702213

地址 南投縣信義鄉自忠77號

費用 400元/人 (通舖)

除東埔山莊外，最近的住宿地點就是阿里山 (車程40分鐘)

◆ 台21線：110~145K處，每日17時30分至隔日7時止進行夜間封閉管制。

大眾運輸-員林客運



「日月潭-阿里山」路線，每天計2往返4班次

日月潭(水社遊客中心)→阿里山

日月潭	信義農會	同富	塔塔加(上東埔)	阿里山
08:00	08:50	09:10	10:30~11:00	11:40
09:00	09:50~10:00	10:30	11:50~12:10	12:50

阿里山→日月潭(水社遊客中心)

阿里山	塔塔加(上東埔)	同富	信義農會	日月潭
13:00	13:40~14:00	15:20	15:40	16:30
14:00	14:40~15:00	16:10	16:40	17:30

►持套票或刷卡者，請務必於搭車前一天電話至代售處預約劃位【049-2856879】

【日月潭水社遊客中心】地址：南投縣魚池鄉中山路163號

【阿里山國家風景區】地址：嘉義縣阿里山鄉中正村59號

相關票價及班車資訊，敬請洽[員林客運](#)、水里站049-2770041或04-8321141

路況查詢

玉管處及水里地區

南投工務段 049-2234181

信義工務段 049-2791510

水里遊客中心 049-2773121分機605

新中橫公路及塔塔加地區

台18線阿里山公路(96.794K自忠前)：

阿里山工務段05-2592427

台21線新中橫公路：

信義工務段049-2791510或049-2702033

台18線(96.794K自忠至109.316K)：

信義工務段049-2791510或049-2702033

塔塔加遊客中心049-2702200

南橫公路及梅山地區

甲仙工務段 07-6751014

關山工務段 089-811024

梅山遊客中心 07-6866181

南安地區及瓦拉米步道

玉里工務段03-8882493

台東工務段089-325073

南安遊客中心03-8887560

天氣



◆ 請直接搜尋【中央氣象局】
→天氣預報→國家公園→玉山排雲/塔塔加



回首頁 | 導覽 | English | 南區氣象服務 | 兒童網 | 會員登入 | 常見問答 | 意見箱 | 雙語辭彙

生活氣象 | 預報 | 觀測 | 防災氣象 | 氣候 | 地震 | 天文 | 常識 | 關於氣象局 | 便民 | 影音



預報

天氣預報

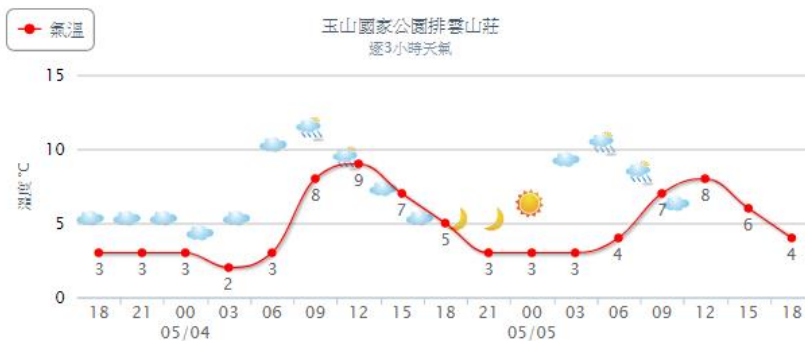
- ▶ 天氣概況
- ▶ 縣市預報
- ▶ 鄉鎮預報
- ▶ 1週及10日預報
- ▶ 紫外線預報

- ▶ 預約氣象
- ▶ 漁業氣象
- ▶ 藍色公路
- ▶ 國際都市
- ▶ 分析及預測圖
- ▶ 長期預報
- ▶ 數值模式
- ▶ 風場預報顯示圖

縣市預報 | 鄉鎮預報 | 原鄉部落 | 客庄氣象 | 國家森林遊樂區 | **國家公園** | 國家風景區 | 休閒農場 | 主要水庫 | 主要港口

玉山國家公園排雲山莊

風開時間選擇
預測：05/03 白天



未來48小時 | 未來7天

逐3小時預報 | 1週預報

日期	05/03 星期三			05/04 星期四						
時間	18:00	21:00	00:00	03:00	06:00	09:00	12:00	15:00	18:00	21
天氣狀況										

或來電【排雲管理站 049-2702228】

日出

◆ 請搜尋【日出 中央氣象局】
→ 點選『日出日沒-中央氣象局』



交通部中央氣象局 Central Weather Bureau

回首頁 | 導覽 | English | 南區氣象服務 | 兒童網 | 會員登入 | 常見問答 | 意見箱 | 雙語

生活氣象 | 預報 | 觀測 | 防災氣象 | 氣候 | 地震 | 天文

溪流量 | 河川排放 | 蒸發

天文星象

- ▶ 每月星象
- ▶ 天文觀測
- ▶ 曆象資料
- ▶ 星際之旅
- ▶ 日出日沒
- ▶ 月出月沒
- ▶ 臺灣的星空
- ▶ 曙暮光時刻

首頁 > 天文 > 日出日沒

區域：中部 地點：南投 年度：2017 月份：5 確定

[全年資料下載](#) [PDF列印檔下載](#)

日期	日出時刻 hh:mm	方位角	過中天 hh:mm	仰角	日沒時刻 hh:mm	方位角
2017/05/01 (星期一)	05:22	73	11:53	81S	18:25	287
2017/05/02 (星期二)	05:22	73	11:53	82S	18:25	287
2017/05/03 (星期三)	05:21	72	11:53	82S	18:26	288
2017/05/04 (星期四)	05:20	72	11:53	82S	18:26	288
2017/05/05 (星期五)	05:20	72	11:53	82S	18:27	288
2017/05/06 (星期六)	05:19	72	11:53	83S	18:27	289
2017/05/07 (星期日)	05:18	71	11:53	83S	18:28	289
2017/05/08 (星期一)	05:18	71	11:53	83S	18:28	289
2017/05/09 (星期二)	05:17	71	11:53	84S	18:29	290

The logo of the Yushan National Park Management Bureau is a circular emblem. The top half is a light blue arc containing the text '玉山國家公園管理處' in white Chinese characters and 'YUSHAN NATIONAL PARK' in white English characters. The center features a stylized mountain range in shades of green and yellow. The bottom half is a light grey arc with a decorative geometric pattern.

玉山國家公園管理處
YUSHAN NATIONAL PARK

在山上，嚮導、GPS、衛星電話都沒辦法保證絕對安全，能真正有幫助的只有登山知識、平時的鍛鍊與技能，請在入山前做足準備，盡全力讓自己平安回家。